

## I. План-схемы

### План-схема района расположения МБДОУ «ДС № 25 «Серебряное копытце», пути движения транспортных средств и детей



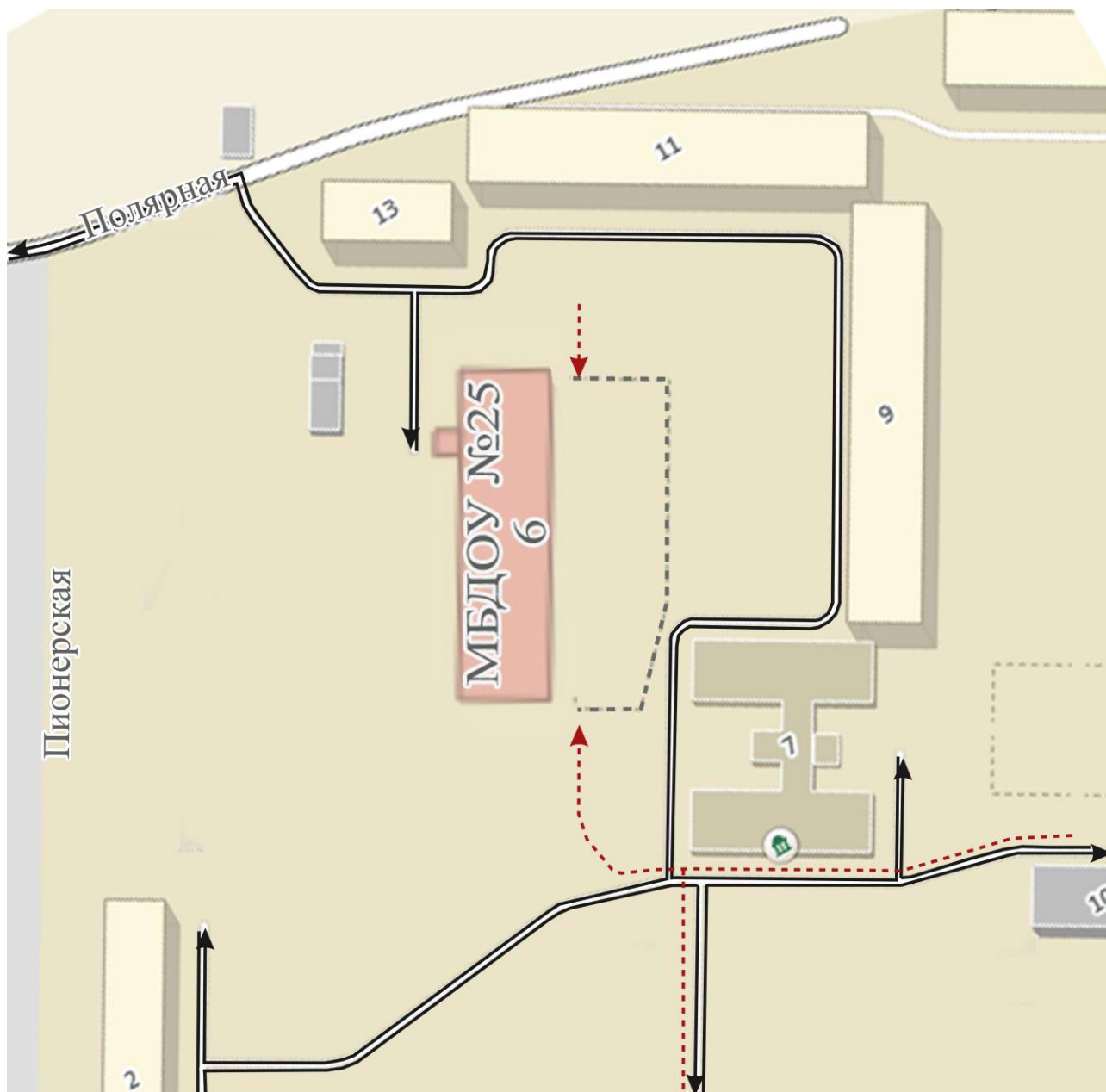
→ - направление движения транспортного потока

---→ - направление движения детей от остановок маршрутных транспортных средств

----- - ограждение образовательного учреждения

■ - опасные участки (места несанкционированных переходов на подходах к образовательному учреждению).

**Схема организации дорожного движения в непосредственной близости от образовательного учреждения, маршруты движения детей**



—→ - направление движения транспортного потока

- - -→ - направление безопасного маршрута движения детей

## Маршруты движения организованных групп детей от МБДОУ «ДС № 25 «Серебряное копытце» к МБОУ СОШ № 20




- тротуар



- проезжая часть



- пешеходный переход



- жилая постройка




- направление безопасного маршрута движения детей к  
МБОУ СОШ № 20

**Маршруты движения организованных групп детей  
от МБДОУ «ДС № 25 «Серебряное копытце»  
к Талнахской городской библиотеке**








 - жилая постройка

 - направление безопасного маршрута движения детей к Талнахской городской библиотеке

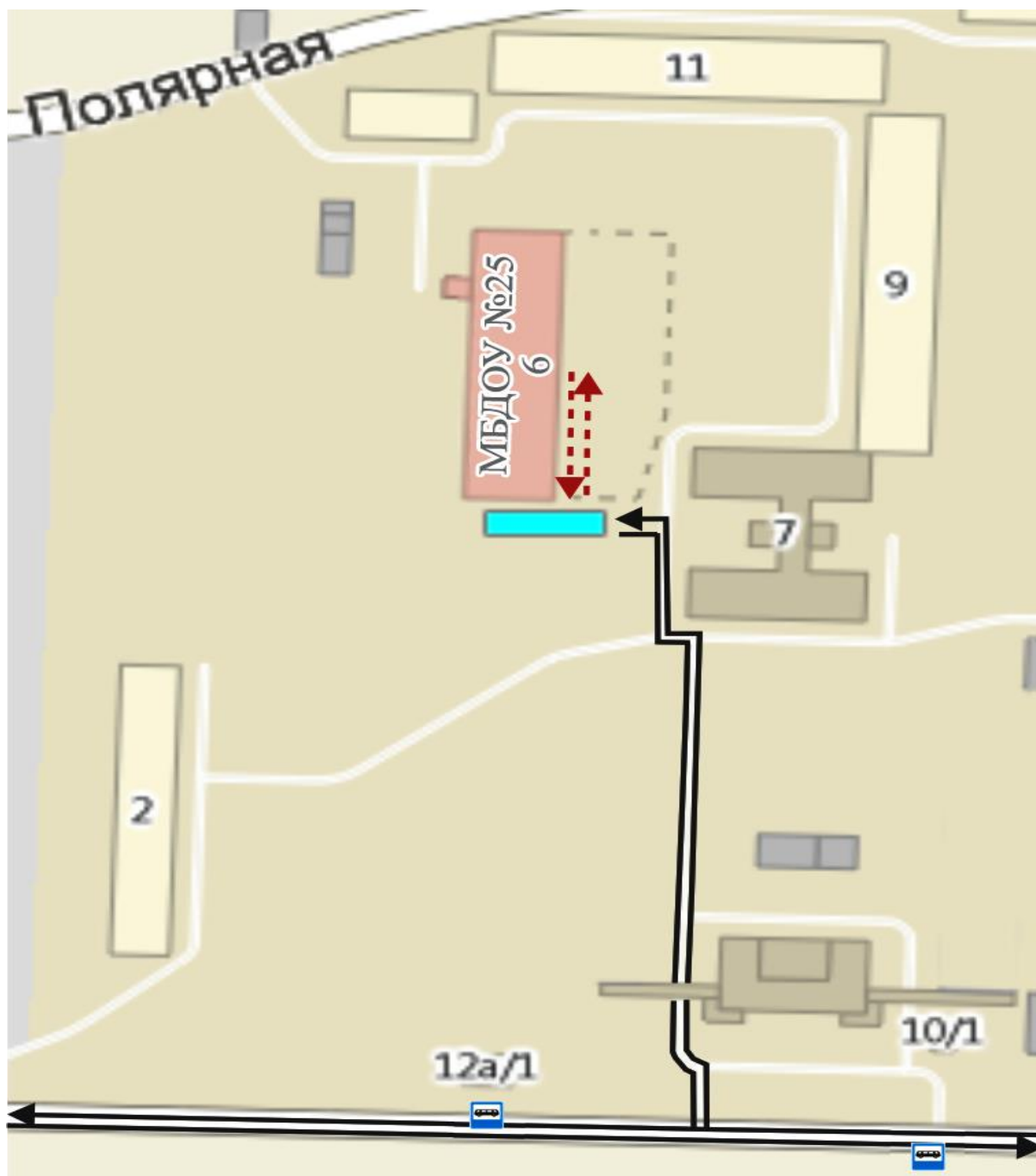
**Маршруты движения организованных групп детей  
от МБДОУ «ДС № 25 «Серебряное копытце» к площади Горняков  
и к спортивному комплексу «Талнах»**







-  - тротуар
-  - проезжая часть
-  - пешеходный переход
-  - жилая постройка

 - направление безопасного маршрута движения детей к площади Горняков и к спортивному комплексу «Талнах»

Безопасное расположение остановки автобуса у  
МБДОУ «ДС № 25 «Серебряное копытце»



-  - движение автобуса для перевозки детей
-  - движение детей к месту посадки/высадки
-  - место посадки/высадки детей
-  - жилая постройка